

八塩山登山案内図



至 神代山登山口

八塩神社 八塩山荘 山頂(713m)
鳥海山眺望地

鳥海山(2,236m)

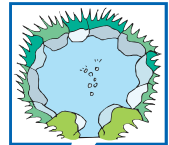
八塩山

前平コース (約60分)

鳥居の沢コース (約80分)

深山林道コース (約45分)

ポツメキ湧水




(センターハウスから車で10分)

鳥居の沢登山口

P


登山出発地



朴ノ沢放牧場

深山林道登山口

(センターハウスから車で15分)



八塩ダム

八塩いこいの森



センターハウス

オートキャンプ場

パークゴルフ場

県道 国道107号へ

自然を大切に!

- 登山のマナーを守りましょう!
- ゴミはお持ち帰りください。

県道 国道107号へ

↑ 県道

↓ 県道 国道107号へ

→ 県道 国道107号へ